

**COMUNE di
MOMPANTERO**




protocollo

FONDI A.T.O. 3 per l'anno 2018
Lavori di consolidamento e ripristino spondali del Rio Gendola

Il responsabile del servizio
Geom. Giuseppe BO

Progettista
Geom. Federica BIANCO DOLINO
C.F. BNCFR90L67L013X
Studio in Via Crotte n. 2
10059 Susa (TO)



Planimetria generale, sezioni - Stato di fatto -

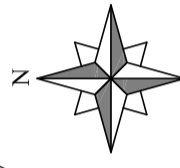
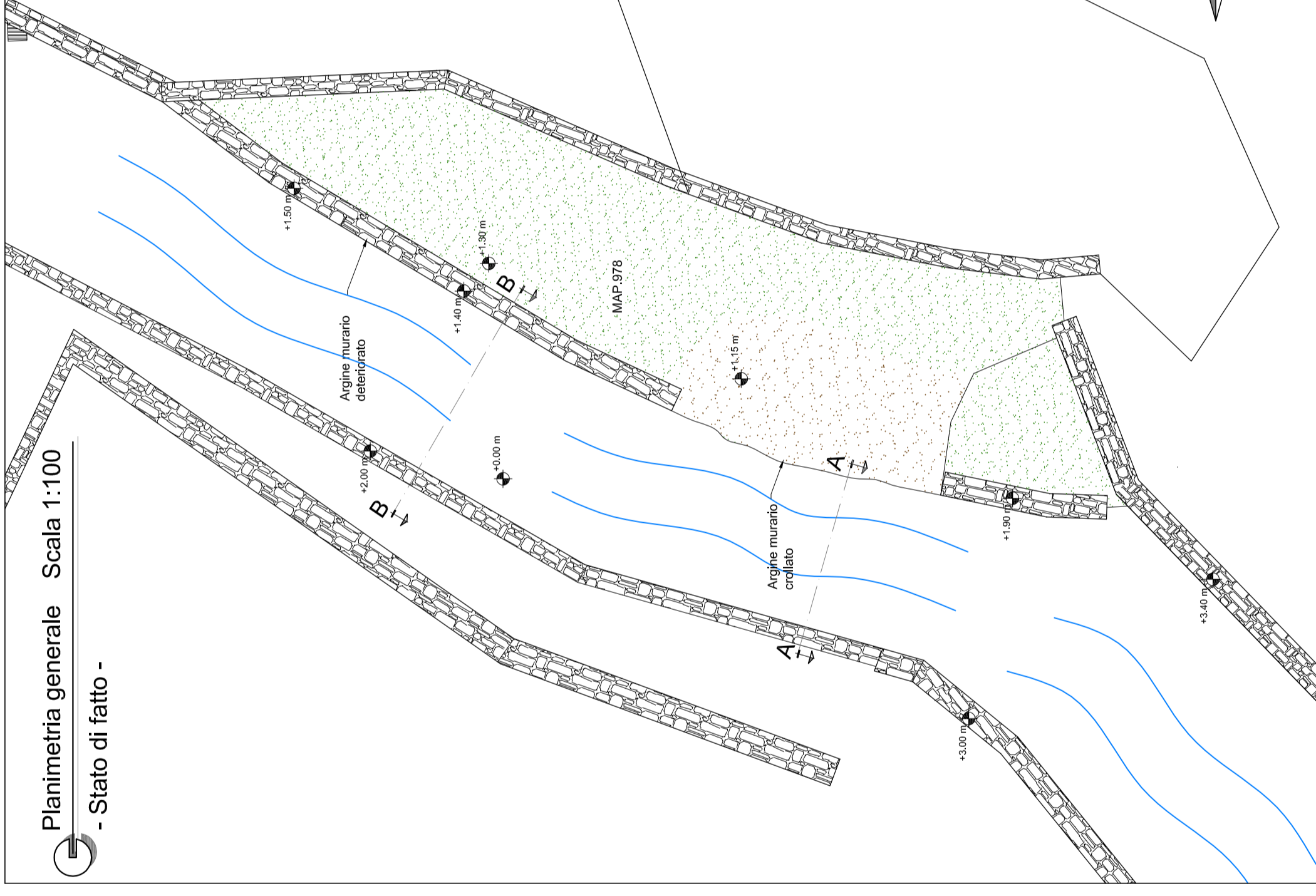
1:100-50

Tavola
2

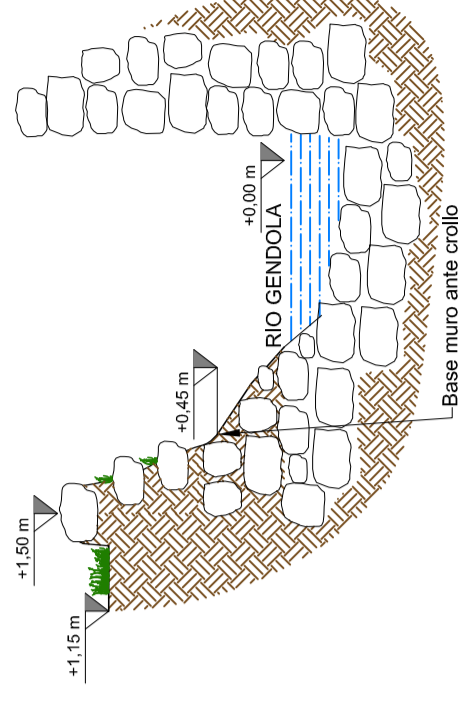
Rev.	Data	Emis.	Aggiornamento	Contr.	Autor.
	08/05/2018				

scala: 1:100-50
MAGGIO 2018

Planimetria generale
- Stato di fatto -
Scala 1:100



Sezione A-A
- Stato di fatto -
Scala 1:50



Sezione B-B
- Stato di fatto -
Scala 1:50

